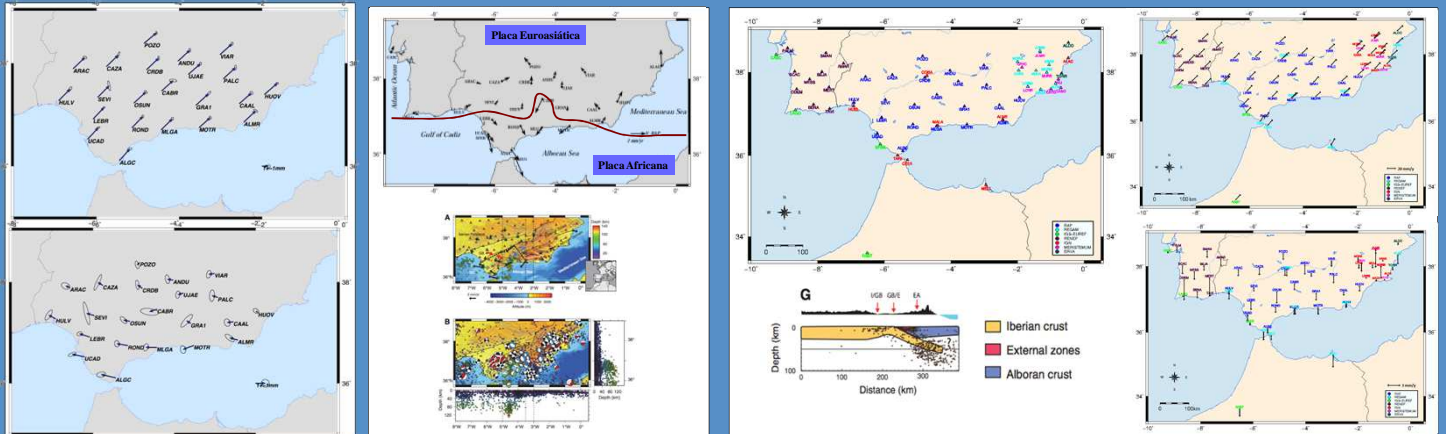


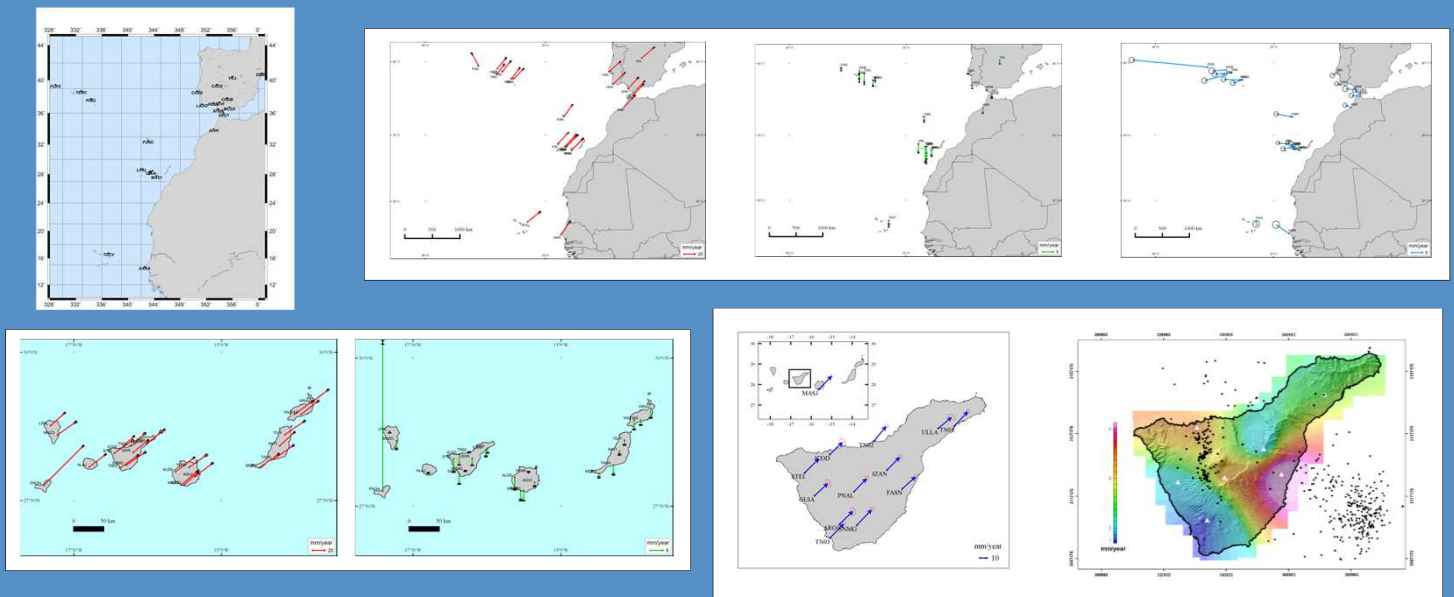
Geodinámica (I)

Modelización de la deformación superficial en zonas geodinámicamente activas

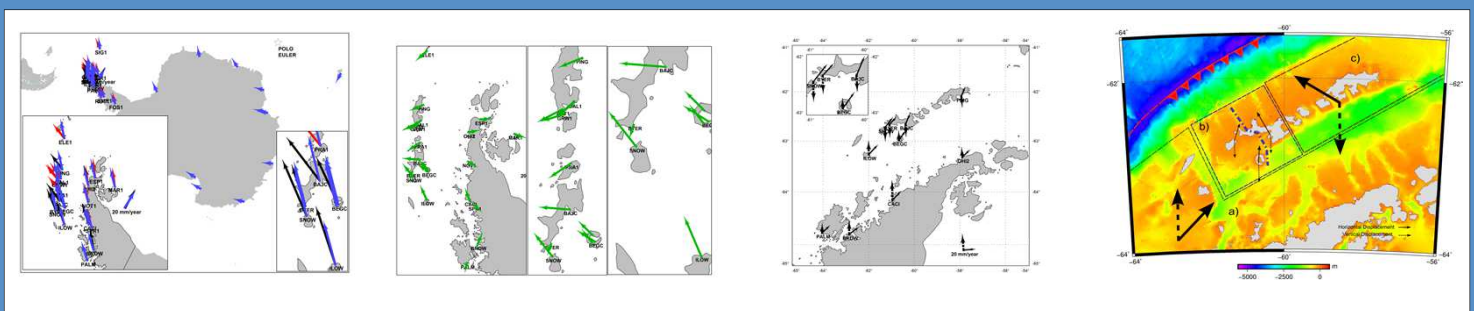
Región Sur de la Península Ibérica y Norte de África (SPINA)



Región de la Macaronesia, Archipiélago de las islas Canarias e isla de Tenerife



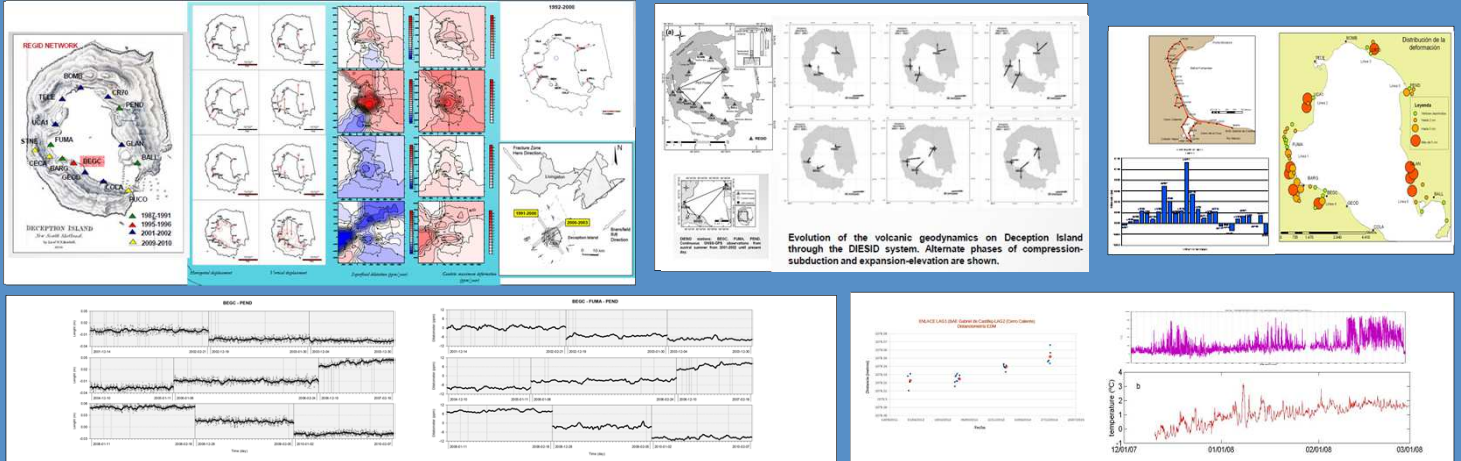
Región Islas Shetland del Sur, Mar de Bransfield y Península Antártica



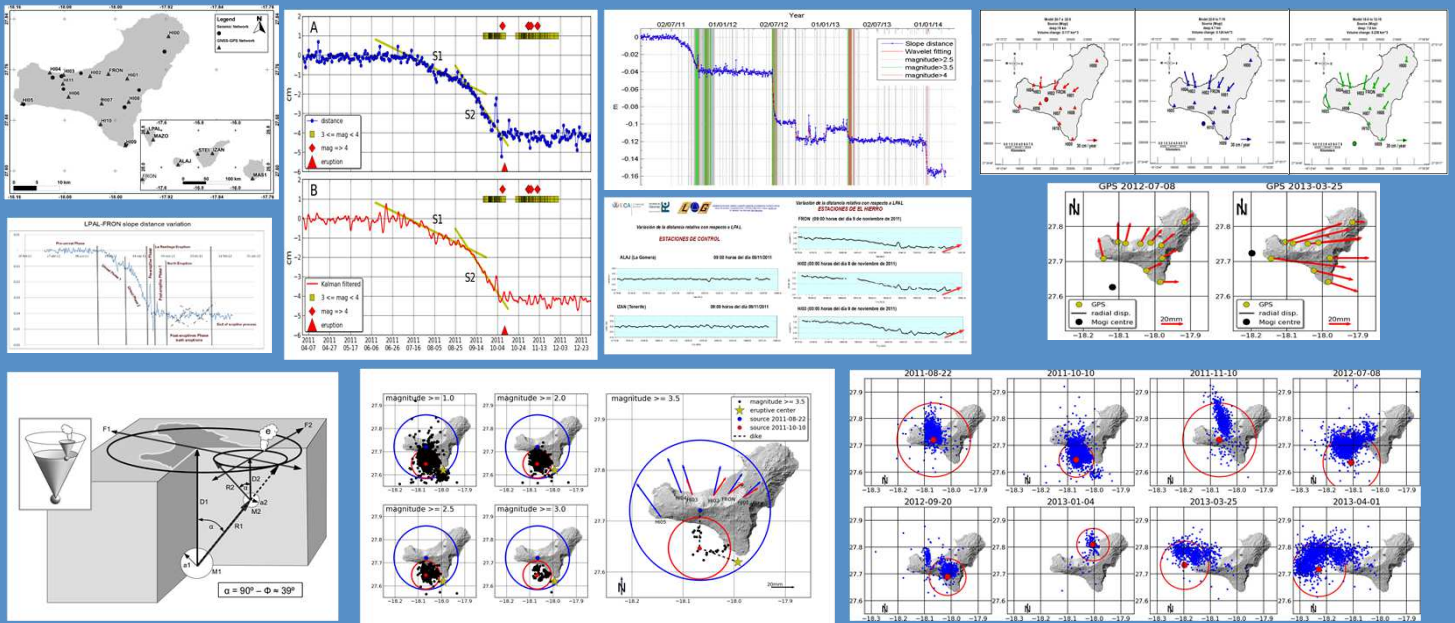
Geodinámica (II)

Seguimiento de la actividad volcánica

Isla Decepción (Antártida)



Proceso eruptivo de la isla de El Hierro (2010-2014)



Complejo volcánico Teide-Pico Viejo, volcán Concepción (isla de Ometepe, Nicaragua) y volcán Cerro Blanco (Salta, Argentina)



